






































A terv az állami alapadatok felhasználásával készült.  
 Adatszolgáltatásának sorszáma: 1480  
 A módosítás területi hatályán kívül eső rajzi elemek csak tájékoztató jellegűek.

## JELMAGYARÁZAT

	Módosítás területi hatálya	
	Különleges beépítésre nem szánt terület - bánya	
	Bányatelek határa	
<b>MEGLÉVŐ LAKÓTERÜLET</b>	<b>TERVEZETT</b>	
		KERTVÁROSÍAS FALUSIAS
<b>VEGYES TERÜLET</b>		TELEPÜLÉSKÖZPONT KÖZPONTI
<b>GAZDASÁGI TERÜLET</b>		KERESKEDELMI, SZOLGÁLTATÓ IPARI, MG. IPARI
<b>ÜDÜLŐTERÜLET</b>		ÜDÜLŐHÁZAS HÉTVÉGHÁZAS
<b>KÜLÖNLEGES TERÜLET</b>		REHABILITÁCIÓS IDEGENFORGALMI-KÖZPONTI IDEGENFORGALMI-SPORT
		SPORT TEMETŐ
		VÁROSÜZEMELTETÉS
<b>ZÖLDTERÜLET</b>		KÖZPARK
<b>ERDŐTERÜLET</b>		VÉDELMI TURISZTIKAI
<b>MEZŐGAZDASÁGI TERÜLET</b>		KERTES KORLÁTOZOTT ÁLTALÁNOS
<b>MEGLÉVŐ EGYÉB TERÜLET</b>		VÍZGAZDÁLKODÁSI TERÜLET
<b>TARTALÉK TERÜLET</b>		KÜLÖNLEGES INTÉZMÉNYI
<b>HELYI ÉRTÉKVÉDELME</b>		HELYI ÉRTÉKVÉDELMI TERÜLET HATÁRA
<b>ORSZÁGOS TÁJ- ÉS TERMÉSZETVÉDELME</b>		DUNA-IPOLY NEMZETI PARK HATÁRA
<b>KÖZLEKEDÉS</b>		FŐÚT ORSZÁGOS MELLÉKÚT ÚT
		GYŰJTŐÚT
		KERÉKPÁRÚT
		GYALOGÚT
		PARKOLÓ
		HAJÓÁLLOMÁS
		YACHTKIKÖTŐ
		CSÓNAK-KIKÖTŐ
		STRÁND



**VÖLGZUGOLY Területfejlesztő és Tervező Műhely Kft.**  
 1024 Budapest, Szilágyi E. fasor 13-15. Tel.: 1/439-04-91

<b>Településtervezés</b>	Ferik Tünde, vezető településrendező tervező (TT/1 13-1259) Bérczi Szabolcs - okl. településmérnök TT 13-1411 okl. környezetgazdálkodási agrármérnök Ronyecz Zsófia, okl. tájépítészmérnök
<b>Tájrendezés, zöldfelület környezetvédelem</b>	Ronyecz Zsófia, okl. tájépítészmérnök (TK 01-6737)

**PILISMARÓT**  
**TELEPÜLÉSSZERKEZETI TERV MÓDOSÍTÁSA (TSZT-M)**  
 Pilismarót Község Képviselő-testületének  
 .../2020. (...) önkormányzati határozata a  
 Településszerkezeti terv módosításáról  
 1. melléklet  
**M = 1 : 10 000**